






















Legende:

	vorh. Gräfte - wird trockengelegt		entf. RW-Kanal
	gepl. Gebäude		gepl. RW-Anschlussleitung
	langfristig gepl. Gebäude		gepl. SW-Anschlussleitung
	gepl. Pflasterfahrbahn		entfallendes Bauteil
	gepl. Grünfläche		vorh. Kanaldeckel
	gepl. Böschung		gepl. Schacht
	gepl. Wasserspiegel RfS	12345	Schachtbezeichnung
	gepl. Wasserspiegel Löschteich	<div> <div>00: 00:00</div> <div>00: 00:10</div> <div>01: 01:20</div> <div>02: 01:30</div> </div>	Schachthöhen
	gepl. Beckenschle		Stützen
	vorh. RW-Kanal		vorh. Baum
	vorh. SW-Kanal	56,31	vorh. Höhe aus der Bestandsvermessung vom September 2025 - Kalverscamp
	gepl. RW-Kanal	×	vorh. Höhe, rekonstruiert aus Grundlagendaten
	gepl. SW-Kanal	56,32	gepl. Höhen

OKG: 83,63
OKD: 83,63
SO : 80,90
T : 2,73

S4 • & @ ^ & @ E
manuelle
Nachspeisung

EIN

G: 83,51
S: 81,97

Aus

G: 83,
S: 81,

Technical drawing showing a drainage system. A blue dashed line labeled "Drainage" runs along a slope. The slope is indicated by a triangle with a vertical side of 83.66 and a horizontal side of 100, labeled "83,66 ‰". A blue box on the right contains the text "Pumpenschacht Drainage".

OKG:	83,40
OKD:	83,40
SO :	79,75
Ablauf:	81,20
T :	3,65

RRB DWA- A 117
XAMFGA
Qmax Drossel = 10 l/s
04•&@} * • } ^ ã ~ } * Ä MFIG
GOK 83,53 m NHN
Sohle: 81,85 m NHN
WSP (n= 0,5) 82,63 m NHN - 0,78 m
T= 1,68 m

RWD S

OKG: 83,28
OKD: 83,28
SO : 81,38
T : 1,90

Drosselschacht
mit Wirbeldrossel
und Schieber

Graben mit Wasserbausteinen
Sohlbreite 0,5 m
Tiefe: 0,4 m

AUS001

Aus 01

G: 81,98
S: 81,75

nur zur Kalkulation

[illegible]**PLANUNG UND ABWICKLUNG VON VERKEHRSANLAGEN UND INGENIEURBAUWERKEN**

Osttor 43
48324 Sendenhorst
Tel. 02526 / 1026
Fax 02526 / 1025-5
info@gnegel.net
www.gnegel.net



Tagesklinik Walstedde GmbH



Projekt:	Tagesklinik Walstedde, Hof Menke Alte Beckumer Str. 88, Ahlen Ö, c, é, ö, ä, i, ' ' * j æ ' ' *		
Planbezeichnung:	Lageplan Ö, c, é, ö, ä, i, ' ' * j æ ' ' * E' -> B ' ' * j æ ' ' *		
Titel : caaK	1 : 100	Projektnummer:	25066
Datum:	13.04.2026	Bearbeitung:	D. R. / K. Si.
Auftraggeber		Aufgestellt	
2026		Sendenhorst, 2026	